

१. आ. व. नं.: २०७८/०७९

२. व. उ. शी. नं.: ३३७०१०१२४

३. मन्त्रालय/विभाग: भौतिक पूर्वाधार विकास मन्त्रालय/ यातायात पूर्वाधार निर्देशनालय

४. कार्यक्रम/आयोजनाको नाम: पूर्वाधार विकास कार्यालय (समानिकरण तथा राजस्व तथा अनुदान )

५. आयोजना/कार्यालय प्रमुखको नाम: दीपक नेगी

६. यस अवधिको बजेट (रु.): ४९२४

(१) प्रदेश सरकार:

(२) संस्था:

(३) जनसहभागिता:

(ख)

(२) अनुदान:

७. यस अवधिको खर्च रकम र प्रतिशत: २५.७९

(क) आन्तरिक (१) प्रदेश सरकार:

(२) संस्था:

(ख) वैदेशिक (१) ऋण:

(२) अनुदान:

१.००

८. चालू आ. व. को हालसम्मको खर्च रकम र प्रतिशत: २५.७९

९. कुल लागतमध्ये शुल्देखि यस अधिसम्मको कुल खर्च रकम र प्रतिशत:

१०. आयोजना शुल्देखि यस अधिसम्मको कुल खर्च रकम र प्रतिशत:

११. आयोजनाको कुल अवधि मध्ये बित्तिको समय प्रतिशत:

१३ भौतिक प्रगति प्रतिशत

क्र.सं.	कार्य विवरण	एकाइ	वार्षिक लक्ष्य			प्रथम त्रैमासिक लक्ष्य			प्रथम त्रैमासिक सम्मको वित्तिय प्रगति		प्रथम त्रैमासिक सम्मको भौतिक प्रगति (%)	कैफियत
			परिमाण	भार	बजेट	परिमाण	भार	बजेट	खर्च रकम	प्रगति प्रतिशत		
१	११.१.२.३०२-कार्यालय भवन निर्माण	थान	१		१००.००							
२	११.३.२.१-मोटरसाइकल खरिद	थान	२	०.१२	६.००	२	०.१२	६				
३	११.३.७.२-भिन्टर खरिद	थान	४	०.०२	१.००	१	०.०१	०.५०	५२	५२	५२	
४	११.३.७.१३-Airconditionar	संख्या	२	०.०४	२.००				२	१००	१००	
५	११.३.७.२७-जि पि एस खरिद	वटा										
६	११.३.७.२८-मोबाईल सेट	सेट	३	०.०२	१.००							
७	११.३.७.११-न्यापटप खरिद	वटा	१	०.०२	१.००	१	०.०२	१.००				
८	११.३.७.३८-विभिन्न मेशिनरी औजार खरिद कार्य	प्र श	१	०.०२	१.००							
९	११.३.७.३०-ओभरहेड प्रोजेक्टर खरिद	वटा										

रकम रु. लाख


३३२७७

कार्यालय प्रमुख

१०	11.3.13.1-कोर कटर मेसिङ	बटा	१	०.०२	१.००	१	०.०२	१.००					
११	11.3.7.33-ल्याब स्थापनाका लागि आवश्यक मेशीनरी उपकरण खरिद	पटक	१	०.१०	५.००								
१२	11.6.13.18-कार्यालयलाई आवश्यक परि आउने अन्य फर्निचर	पटक	१	०.०२	०.९०								
१३	11.6.13.8-सोफा सेट	सेट	३	०.०२	१.२०	१	०.०१	०.६०	०.७७				
१४	11.6.13.10-रिस्टल दराज	थान	७	०.०२	१.०५	३	०.०१	०.९०					
१५	11.6.13.4-रिभल्विड चेयर	थान	३	०.०१	०.४५	१		०.२०					
१६	11.6.13.2-कारपेट पर्दा	कोटा	४०	०.०२	०.८०	२०	०.०१	०.४०					
१७	11.6.13.5-अफिस टेबल	थान	३	०.०१	०.६०	१	०.०१	०.३०					
१८	11.4.1.635-उज्यालीलेल मलियागम जोशीको पसल देखि दक्षिण राधेश्याम रानाको अर्देखि पुर्व हुदै वडा नं १३ को सिमाना हुदै गोपाल दल जोशीको अर सम्म सडक.शी.न.पा १२.42	कि मि	१	०.४०	२०.००		०.०६	३.००					
१९	11.4.1.636-शी.न.पा. १६ जंगल कटेज देखि पनको कुवा हुदै ओदाली जाने सडक	कि मि	१	०.४२	२१.००		०.१४	७.००					
२०	11.4.1.637-बेदकोट नं. पा. ५ धरमपुर देखि मुक्तकर्मैया बस्ति सडक कालोपत्रे	कि मि											
२१	11.4.1.638-छेला औद्योगिक क्षेत्र मुक्त कर्मैया बस्ति चण्डी फाटा जडेपालि हट्टे दैजि जोगबडा सडक	कि मि											
२२	11.4.1.639-हिरापुर नलिपुर ओखलफाटा गुन्थाल फाटा हुदै गोलावारी सामुदायिक वन भएर सिस्ने सिमसार जोडने सडक कालोपत्रे कृष्णपुर २	कि मि	१	०.०८	४.००		०.०४	२.००					
२३	11.4.1.640-बक पहरिया टाकिल्ला सडक	कि मि	१	०.४२	२१०.००		०.१२	६.००					
२४	11.4.1.646-डेकेबजार टाकेबजार पुनर्वास ११ विकास बस्ती नारागा विनावाडी बल्मी नन्द गाउँ झगा जाड देखतभुली लालझाडी सम्म स्तरउज्जती काय	कि मि	१	०.६०	३०.००		०.३०	१०.००					
२५	11.4.1.647-बैसाखी टन्सफर्मर देखि दिल्ली शाहीको घरहुदै भारत सिमा २०२ नं पिल्लर सम्म बाटा कालोपत्रे	कि मि	१	०.४२	२१.००		०.१४	७.००					
२६	11.4.1.648-कारवार देखि गणेश धामीको घरसम्म सडक स्तरउज्जती (नहरको पछि बाटो)	कि मि	१	०.४०	२०.००		०.१२	६.००					
२७	11.4.1.649-निर्मल आर्यघाट देखि दयाश्रम चोक जाने बाटो कञ्चनपुर	कि मि	१	०.४०	२०.००		०.१२	६.००					
२८	11.4.1.650-बनवारी रानाको पसल देखि शिव मन्दिर हुदै कृषि सडक जोडने बाटा पिच	कि मि	१	०.२४	१२.००		०.०८	४.००					
२९	11.4.1.651-रुमादेवी बि.क को घरदेखि भगतपुर उ हुदै चर्च सम्म बाटा कालोपत्रे निर्माण	कि मि	१	०.३२	१६.००		०.१०	५.००					
३०	11.4.1.790-कृषि सडक पटाल देखि शान्तिपुर सडक कृष्णपुर नं.पा.७	कि मि	१	०.०४	२.००	१	०.०४	२.००					
३१	11.4.1.791-नारादेवी सामुदायिक भवन नजिक घालघरे नालामा कन्भर्ट निर्माण कृष्णपुर-९, कंचनपुर	कि मि	१	०.०४	२.००	१	०.०४	२.००					
३२	11.4.1.793-अरानिको बस्ति देखि मोति बस्ति हुदै बलभद्र सडक पुनर्बास-१२, कंचनपुर	कि मि	१	०.४०	२०.००		०.१२	६.००					
३३	11.4.1.794-शान्तिपुर विभागे चोक देखि सराशाही मा.वि. बुटाबारी जोडने सडक, बेलासी-४, कंचनपुर	कि मि											
३४	11.4.1.795-कुन्ज जल्मी गदैसाल सुन्दरी फाटा सडक, कृष्णपुर-१, कंचनपुर	कि मि	१	०.०४	२.००	१	०.०४	२.००					

Prepared

कार्यालय प्रमुख




39	11.4.1.796-टिका टमटाको घरदेखि खन्न चौराहा सडक निर्माण, श्री.न.पा-२ कंचनपुर	कि मि	१	०.२६	१३.००	०.०८	४.००		
3६	11.4.1.798-दोधाराघाटनी झो.पु. मर्मत सम्भार, महाकाली, कंचनपुर	कि मि	१	०.७२	३६.००	०.२४	१२.००		
3७	11.4.7.237-साँतिया खोला ुल, कञ्चनपुर(सडक पुल)	कि मि	१	०.२०	१०.००	०.०६	३.००		
3८	11.4.7.259-महेन्द्र राजमार्ग कोल्ड स्टोर देखि श्री.न.पा. २ सम्म नाली तथा सडक स्तरोन्नति बे.न.पा. ९ कंचनपुर	कि मि	१	०.४०	२०.००	०.१२	६.००		
3९	11.4.7.265-बेल्सी भित्रि चक्रपथ सडक बे.न.पा कंचनपुर	कि मि	१	०.४०	२०.००	०.१२	६.००		
४०	11.4.7.266-फकिर रानाको घर देखि पुर्व मानव ऐरको घर सम्म कालोपत्रे श.न.पा. ११ कंचनपुर	कि मि							
४१	11.4.1.676-लोकतान्त्रिक मार्ग कम्पनि डेडा देखि दोटा पुलसम्म पुनर्वास न पा ७,कञ्चनपुर	कि मि	१	०.४०	२०.००	०.१२	६.००		
४२	11.4.1.677-रामबस्ति रिड रोड गाँउ सडक पुनर्वास न पा ३,कञ्चनपुर	कि मि	१	०.४०	२०.००	०.१२	६.००		
४३	11.4.1.678-रामबस्ती र अश्वमार्बस्ती को बीचको बाटो कोटीहोम सम्म सडक पुनर्वास न पा २ ३ र ४,कञ्चनपुर	कि मि	१	०.४०	२०.००	०.१२	६.००		
४४	11.4.1.679-महेन्द्रबस्ती देखि जयराभाको घर हुदै आई.बि.आर.डी सम्म सडक पुनर्वास न पा १,कञ्चनपुर	कि मि	१	०.४०	२०.००	०.१२	६.००		
४५	11.4.1.680-इलाको मार्गबाट पहिचम मिलन टोल हुदै बेल्सी जोडने सडक बेल्सी न पा ९,कञ्चनपुर	कि मि	१	०.३०	१०.००	०.०६	३.००		
४६	11.4.1.681-हिराटरी भटको घरदेखी पूर्वा अमरती जुहाको घर हुदै पुनर्वास र बेल्सीको सिमाना वाटो बन्धाताल जोडने सडक बेल्सी न पा ३,कञ्चनपुर	कि मि	१	०.१४	७.००	०.०७	३.५०		
४७	11.4.1.682-शान्तपुर त्रिवेणी चोक देखी सरस्वती गाबि बुटावारी सडक बेल्सी न पा ४,कञ्चनपुर	कि मि	१	०.५२	२६.००	०.१६	८.००		
४८	11.4.1.683-सरस्वती गा.बि. देखि कंचन आ.बि. सम्मको ३.५कि.मी. सडक बेल्डी गा पा १,कञ्चनपुर	कि मि	१	०.१६	८.००	०.०८	४.००		
४९	11.4.1.684-कालीकिच सहकारी देखि राजेन्द्र सुनार घर हुदै ष्यान्पस सडक बेल्डी गा पा २,कञ्चनपुर	कि मि	१	०.१०	५.००	०.०५	२.५०		
५०	11.4.1.685-अनारपट्टी कृष्णपुर मा वि सम्म को सडक स्तरोन्नति कृष्णपुर न पा ४ र ५,कञ्चनपुर	कि मि	१	०.०४	२.००	०.०४	२.००		
५१	11.4.1.686-देजी राना गाउँ हुदै नयाँ गाउँ सडक बेदकोट न पा १०,कञ्चनपुर	कि मि	१	०.४०	२०.००	०.१२	६.००		
५२	11.4.1.687-राधीचौराहा देखि कृषि सडक सम्म सडक महाकाली न पा ७ र ९, कञ्चनपुर	कि मि	१	०.०२	१.००	०.०२	१.००		
५३	11.4.1.688-वडा नं ९ धनसिहा देखि वडा नं ८ खड्गा सम्मको पक्की सडक पुनर्वास न पा, कञ्चनपुर	कि मि	१	०.४०	२०.००	०.१२	६.००		
५४	11.4.1.689-नर बहादुर ठाजुनाको घरदेखि कञ्चन गाबि सम्मको सडक बेल्डी गा पा, कञ्चनपुर	कि मि	१	०.१०	५.००	०.०५	२.५०		
५५	11.4.1.690-नवज्योति स्कूलदेखि पुन्ना पार्कोको घर हुदै सिद्धेशोक सम्म सडक बेल्डी गा पा १,कञ्चनपुर	कि मि	१	०.२०	१०.००	०.०६	३.००		
५६	11.4.1.691-कृषि सडक देखि विष्ट भट्टराइ टोल हुदै झोलुङ्गा पुल जाने सडक कृष्णपुर न पा ६,कञ्चनपुर	कि मि	१	०.४०	२०.००	०.१२	६.००		
५७	11.4.1.692-पुराना पचायत घरदेखि टाढिबल बोहराको घर गाँउदेवी मन्दिर खल्नाटाल हुदै महेन्द्र राजमार्ग जोडने सडक कृष्णपुर न पा ५,कञ्चनपुर	कि मि	१	०.०२	१.००	०.०२	१.००		
५८	11.4.1.693-सिंहपुर बलुवाफाँटा रतासी कार्कीकोटान सडक कृष्णपुर न पा ६ र ८,कञ्चनपुर	कि मि	१	०.०२	१.००	०.०२	१.००		
५९	11.4.1.694-कृषि सडक देखि मोहना नदी पुल सम्म सडक कृष्णपुर न पा ७,कञ्चनपुर	कि मि	१	०.०४	२.००	०.०४	२.००		

SPe@W

काशीप्रसाद मुख

६०	११.४.१.६९५-सिसेया आसिथाम मा.वि. सडक शुक्लाफाँटा न पा ९,कञ्चनपुर	कि मि	१	०.०२	१.००	१	०.०२	१.००										
६१	११.४.१.६९६-झलारी पिपलाडी जोनापुर सडक शुक्लाफाँटा न पा ३,कञ्चनपुर	कि मि	१	०.०६	१३.००		०.०८	४.००										
६२	११.४.१.६९७-पथरिया नाला कलभट चौदानीफाँटा बैदकोट न पा २,कञ्चनपुर	कि मि	१	०.२२	११.००		०.१०	५.००										
६३	११.४.१.६९८-दीगाडै झो पु पञ्चविनायक न पा ६ र ७, अछाम	कि मि																
६४	११.४.१.६९९-दोधारा-चाँदनी चक्रपथ निर्माण कार्य महाकाली न पा कञ्चनपुर	कि मि	१	०.४०	२०.००		०.१२	६.००										
६५	११.४.१.७००-कंचनभोज सडक महाकाली न पा ७,कञ्चनपुर	कि मि	१	०.१४	७.००		०.०७	३.५०										
६६	११.४.१.७०१-कोइराला टोल देखि शिवमन्दिर सडक भीमदत्त न पा १८,कञ्चनपुर	कि मि	१	०.१४	७.००		०.०७	३.५०										
६७	११.४.१.७०२-श्रीराम चोक मझगाउँदेखि बासखडा पिपलाचीतारा सडक भीमदत्त न पा १७,कञ्चनपुर	कि मि	१	०.२६	१३.००		०.०८	४.००										
६८	११.४.१.७०३-जनसेवा मा.वि. देखि उत्तर जैबिक मार्ग सडक भीमदत्त न पा ३ र ७,कञ्चनपुर	कि मि	१	०.२८	१४.००		०.०८	४.००										
६९	११.४.१.७०४-किसान मार्ग राजमार्गदेखि उत्तर हल्दुखाल ६ र ७ जोडने सडक भीमदत्त न पा ६,कञ्चनपुर	कि मि	१	०.२४	१२.००		०.०८	४.००										
७०	११.४.१.७०५-चौधरी टोल देखि उत्तर बिष्णुमन्दिर मार्ग सडक भीमदत्त न पा ३,कञ्चनपुर	कि मि	१	०.२४	१२.००		०.०८	४.००										
७१	११.४.१.७०६-लालपुर विद्युत स्टसनबाट उत्तर मूल नहर पुर्सासम्म सडक बैदकोट न पा ७,कञ्चनपुर	कि मि	१	०.०४	२.००		०.०४	२.००										
७२	११.४.१.७०७-उपेया फाँटा हनुमान मूर्ति देखि दिपच्योति स्कूल सम्म सडक बैतारी न पा १,कञ्चनपुर	कि मि	१	०.२६	१३.००		०.०८	४.००										
७३	११.४.१.७०८-बनशक्ति जाने सडकमा काँदनी नालामा कलभट निर्माण बैतारी न पा २,कञ्चनपुर	कि मि	१	०.५०	२५.००		०.१६	८.००										
७४	११.४.१.७०९-परिया झो पु लालझाडी गा पा ३,कञ्चनपुर	कि मि	१	०.४०	२०.००		०.१२	६.००										
७५	११.४.१.७१०-लम्बेया नाला पुल पुनर्वास न पा १०,कञ्चनपुर	कि मि	१	०.४०	२०.००		०.१२	६.००										
७६	११.४.१.६१२-कुण्णपुर बाणी दक्षिण नयाँ बस्ती र पुरानो बस्ती सिमाको सडक कण्णपुर न.पा. २ कञ्चनपुर	कि मि	१	०.४०	२०.००		०.१२	६.००										
७७	११.४.७.२९३-धगतिल सडक स्तरान्तरी भी न पा १७ कञ्चनपुर	कि मि	१	०.२२	११.००		०.०६	३.००										
७८	११.४.७.२९५-देवश्री मार्ग हुँदै पर्यटक मार्ग जोडने सडक भी न पा ८ कञ्चनपुर	कि मि	१	०.२४	१२.००		०.०८	४.००										
७९	११.४.७.२९६-गोलमोल चोक देखि बागफाटा सडक भी न पा २ कञ्चनपुर	कि मि	१	०.३६	१८.००		०.१२	६.००										
८०	११.४.७.३०६-चम्पापुर बसस्थला हत्तीथला खानेधानी हुँदै छेला सडक बै नपा १ कञ्चनपुर	कि मि	१	०.३६	१८.००		०.१२	६.००										
८१	११.४.१.७७४-तिलाची खोला सडक पुल, कंचनपुर भि.न.पा. ९ (सडकपुल)	कि मि	१	०.४०	२०.००		०.१२	६.००										
८२	११.४.१.७७६-भी.न.पा.१ बारकुन्डा भी.न.पा.३ तिलकपुर जोडने खनियाखोला सडकपुल, कंचनपुर	कि मि	१	०.४०	२०.००		०.१२	६.००										
८३	११.४.७.३०७-कृष्ण आधारभूत विद्यालय देखि बैजनाथ मन्दिर हुँदै एकलिया रानीपुर झो पु सम्म सडक स्तरान्तरी शुक्लाफाँटा न पा	कि मि	१	०.४०	२०.००		०.१२	६.००										
८४	११.४.१.६१६-गार्जुनि चोक देखि शिवशंकर स्कूल हुँदै खजुवा चौराह सडक कालीपत्रे शुक्लाफाँटा ५	कि मि																
८५	११.४.१.६१७-बाणी देखतभुली कन्ज शंकरपुर पञ्चगडी बैसेविचवा टोला पुल सडक, कञ्चनपुर	कि मि	१	५.२०	२६०.००		१.२०	६०.००										
८६	११.४.१.६१८-कृष्णमन्दिर देखि दक्षीण हुँदै राना थार हेमस्टेल हल सम्म सडक, भीमदत्त न.पा. १४ र १६	कि मि																

Rebony



कार्यालय प्रमुख






१३५	11.4.1.874-शुक्लाफाटा न.पा. 11 कञ्चनपुर कालुवापुर मेनोड निर्माण	क्रि मि	१	०.२०	१०.००								
१३६	11.4.1.880-कृष्ण ग्राम सेवा समितिको भवन देखि चौराहा जोड्ने सडक कालो पत्र भी न.पा १७	क्रि मि	१	०.६०	३०.००								
१३७	11.4.1.881-भी.न.पा ८ थापा चौराहा हल्नुखाल जोड्ने सडक	क्रि मि	१	०.६०	३०.००								
१३८	11.4.1.882-भी.न.पा १७ जानकी मार्ग सडक तथा ढल भर्मत	क्रि मि	१	०.६०	३०.००								
१३९	11.4.1.883-भी.न.पा ८ देखि खेल मैदानसम्म ढल तथा कालोपत्र	क्रि मि	१	०.६०	३०.००								
१४०	11.4.1.884-भी.न.पा गंगालाल टोल देखि लक्ष्मी टोल सम्म कालोपत्रे	क्रि मि	१	०.६०	३०.००								
१४१	11.4.2.52-कालागोडी चौक देखि पूर्व जाने बाटो मुनाहा खल्सासम्म सडक स्तरान्जनी पानी पिच शुक्लाफाटा न.पा. १२ कञ्चनपुर	क्रि मि	१	०.६०	३०.००								
१४२	11.4.1.855-कोटीहोम व गाउँ, न गाउँ, विचफाटा पक्की सडक निर्माण (१६ किमी) पुनरवास ४, ६, ७, ८ ९ कञ्चनपुर	क्रि मि	१	१.००	५०.००								
१४३	11.4.3.469-कसुवा नन्दागाउँ हुँदै पर्सिया जाई सम्म डाँडाको बाटो ४ किमी लालझाड गापा २ ३ ४ कञ्चनपुर	क्रि मि	१	१.००	५०.००								
१४४	11.4.2.55-गणेश वस्ती पुर्जा दशरथ वस्तीसम्म सडक निर्माण पुनरवास नपा १ र २ कञ्चनपुर	क्रि मि	१	१.००	५०.००								
१४५	11.4.1.892-नवदुर्गा आ.वि देखि उत्तर संगम टोल हुँदै वा.द. नं. ९ जोड्ने बाटो कालोपत्रे बेटकोट न.पा ९ र १०	क्रि मि	१	०.६०	३०.००								
१४६	11.4.1.893-सामादेजी चौरी शान्तिपुर हुँदै देजी जोगबुढ सडक कालोपत्रे	क्रि मि	१	०.६०	३०.००								
१४७	11.4.1.894-सिचाई कवाटर देखि पूर्व धरुवा पुल हुँदै दक्षिण शिवराज पाण्डे को घर सम्म बाटो कालोपत्रे कञ्चनपुर	क्रि मि	१	०.६०	३०.००								
१४८	11.4.1.859-६५ विगाह देखि पश्चिम शिशमावारी बाटो निर्माण पुनरवास नपा ३ र १ कञ्चनपुर	क्रि मि	१	०.६०	३०.००								
१४९	11.4.2.66-भानु चौक देखि बिशुनमन्दिर सडक दुबौतार डल सहित झिन्पा ६ कञ्चनपुर	क्रि मि	१	१.५०	७५.००								
१५०	11.4.2.69-शान्तीपुर कालुवापुर सडक शिवमन्दिर ेनजिक मुख्यसडकमा स्लेव कलभेट कृष्णपुर नपा ७ कञ्चनपुर	क्रि मि	१	०.५०	२५.००								
१५१	11.4.3.478-पन्त पसल देखी नरेन्द्र चन्द्रको घरहुँदै बेडाानी सम्म सडक कालो पत्रे 1 बेलाँरी न.पा ४ बेतडा कञ्चनपुर	क्रि मि	१	०.५०	२५.००								
१५२	11.4.3.457.23-आयघाट हुँदै महाकाली सुगर मिल मनि उपाध्याय को घर देखी शिदस्वार मी। बी। स्कूल हुँदै अमृत डोस्टीलरि बैशाखा चौधरी को घर देखि वडा कार्यालय हुँदै बोर्डर सम्म ९ छ किलोमीटर कालो पत्रे रोड बेलाँरी न.पा १०	क्रि मि	१	०.०२	१०.००								
१५३	11.4.3.457.24-वाणी देखतभौली पर्सिया कञ्ज नौरंगा विकासबस्ती सडक २७ कि.मी. लालझाडी ३,२,१ पुनर्वास १०	क्रि मि	१	०.०२	१०.००								
१५४	11.4.3.457.25-सिमी दशरथ बस्ती अमरया गणेशबस्ती ढकका बेलाँरी सम्म सडक ८ किमी पुनर्वास ५,२ र १ र बेलाँरी	क्रि मि	१	०.०२	१०.००								
१५५	11.4.3.457.26-विकासबस्ती देखि लालझाडी नौरगा सिमा सम्म २०.५ कि.मी पुनर्वास १० र लालझाडी १	क्रि मि	१	०.०२	१०.००								
१५६	11.4.3.457.27-श्रीन बेट्ट रोड पीच निर्माण ५.कि.मी. पुनर्वास ३ र १	क्रि मि	१	०.०२	१०.००								
१५७	11.4.3.457.28-बल्मी(पुल) देखि चानदेव सम्मको सडक पक्की लालझाडी ३ र ६	क्रि मि	१	०.०२	१०.००								
१५८	11.4.3.457.29-मन्दलाल अयुरो सडक निर्माण पुनर्वास १०	क्रि मि	१	०.०२	१०.००								
१५९	11.4.3.457.30-हरियाली टोल भाएर खड्का सम्मको बाटो पुनर्वास १ र ८	क्रि मि	१	०.०२	१०.००								
१६०	11.4.3.457.31-ख गाउँ सडक पिच 2 कि.मी. पुनर्वास १	क्रि मि	१	०.०२	१०.००								

Use Amj


कायाकिस प्रमुख



१६१	11.4.3.457.32-महेन्द्रबस्ती देखि जयश्यामको घर हुँदै आई.वि.आर.डी.सम्म सडक ४.९ कि.मी. पक्की बाटो पुनर्वास १	कि मि	१	०.०२	१०.००				
१६२	11.4.3.457.33-कंकट(कुर्सा) नाला सफाई तथा मोतिया जाने बाटो निर्माण पुनर्वास ८	कि मि	१	०.०२	१०.००				
१६३	11.4.3.457.34-रामबस्ती ४ रामबस्ती ३ हुँदै अंशुवर्मा बस्ती महेन्द्र बस्ती पक्की बाटो पुनर्वास ३ र १	कि मि	१	०.०२	१०.००				
१६४	11.4.3.457.35-दशरथबस्ती कञ्चन बजार गोरखा आधारभूत स्कुल देखि शहिद गोविन्द बजार सम्म पक्की सडक पुनर्वास २.३ र ४	कि मि	१	०.०२	१०.००				
१६५	11.4.3.457.36-आशुवर्मा बस्तीको चन्द्र बहादुर सुनारको थप प्लट देखि पश्चिम भरत कडेल चोक हुँदै टक्का हुलाको रोड सँग जोडिन सडक निर्माण पुनर्वास 01	कि मि	१	०.०२	१०.००				
१६६	11.4.3.457.37-रामबस्ती र अंशुवर्माबस्ती को बीचको बाटो कोटीहोम सम्म सडक निर्माण पुनर्वास १,३ र ४	कि मि	१	०.०२	१०.००				
१६७	11.4.3.457.38-रामबस्ती चोक,घ गाड इन्टरभेन्टो,पिकनिक हुँदै गोलि बजार सम्म बाटो निर्माण पुनर्वास ४	कि मि	१	०.०२	१०.००				
१६८	11.4.3.457.39-महेन्द्र राजमार्ग देखि दक्षिण चम्फापुर बाटो बेंदकोट १	कि मि	१	०.०२	१०.००				
१६९	11.4.3.457.40-बैजनाथ आधारभूत विद्यालय देखि मोटवघाट हुँदै जनश्रमिता आबि सम्म सडक पक्की लालझाडी ४	कि मि	१	०.०२	१०.००				
१७०	11.4.3.457.41-विकास बस्ती देखि लालझाडी नौरङगा सिमा सम्म २.९ कि.मि. सडक निर्माण पुनर्वास १० र लालझाडी १	कि मि	१	०.०२	१०.००				
१७१	11.4.3.457.42-लालझाडी १ नौरंगा र पुनर्वास ९ सिमी बीच दोटा नदीमा झोलुङ्गा पुल लालझाडी १ र पुनर्वास ९	कि मि	१	०.०२	१०.००				
१७२	11.4.3.457.43-सामुदायिक बन उत्तरपूर्व दोटा नदीमा झोलुङ्गा पुल पुनर्वास ९	कि मि	१	०.०२	१०.००				
१७३	11.4.3.457.44-पत्थरघाट दोटा नदीमा झोलुङ्गा पुल पुनर्वास ७	कि मि	१	०.०२	१०.००				
१७४	11.4.3.457.45-मोहना नदी झोलुङ्गे पुल सर्व तथा डेक्का(रामजानकी टोल मसानघाट ) पुनर्वास ११	कि मि	१	०.०२	१०.००				
१७५	11.4.3.457.46-प्याराल कुर्सा नाला पुल पुनर्वास ९	कि मि	१	०.०२	१०.००				
१७६	11.4.3.457.47-उदरी नाला देखि दोटा जाने बाटो निर्माण पुनर्वास ९	कि मि	१	०.०२	१०.००				
१७७	11.4.3.457.48-अमर्था देखि दोटा नदीझोलुङ्गे पुल सम्म बाटो निर्माण पुनर्वास	कि मि	१	०.०२	१०.००				
१७८	11.4.3.457.49-अन्तराज जोशीको घर नजिक काली खोलामा पूल भि.न.पा.19	कि मि	१	०.०२	१०.००				
१७९	11.4.3.457.50-कालिका टोल गोरिया नालामा पूल भि.न.पा.15	कि मि	१	०.०२	१०.००				
१८०	11.4.3.457.51-शिवनगर टोल जोड्ने जोगबुडा नदीमा पूल दोधारा चाँदनी नपा.03	कि मि	१	०.०२	१०.००				
१८१	11.4.3.457.52-कालीखोला सडकपुल निर्माण भि.न.पा. १९	कि मि	१	०.०२	१०.००				
१८२	11.4.3.457.53-आनुचोक देखी विष्णु मन्दिर जाने सडक पुल भि.न.पा. ३ र ७	कि मि	१	०.०२	१०.००				
१८३	11.4.3.457.54-श्री.नपा १ र ३ जोड्ने मलास जाने बाटोमा सडकपुल भि.न.पा. १ र ३	कि मि	१	०.०२	१०.००				
१८४	11.4.3.457.55-तिलायी जाने सडक पुल निर्माण भि.न.पा. ९	कि मि	१	०.०२	१०.००				
१८५	11.4.3.457.56-नाहताडी खोला पुल निर्माण भि.न.पा. ९	कि मि	१	०.०२	१०.००				
१८६	11.4.3.457.57-बदयमदेव बजारमा रहेको खोलामा पुल भि.न.पा. ९	कि मि	१	०.०२	१०.००				
१८७	11.4.3.457.58-आसीदेखी पश्चिम सुकासाल सम्म नहरको उत्तर तर्फको बाटो कालापत्रे भि.न.पा. ३ र ९	कि मि	१	०.०२	१०.००				

Bepeam

कायालय प्रमुख





१८८	11.4.3.457.59-रिवावल्लभ भट्टको घर हुँदै मरीगोल्ड स्कूल हुँदै विष्णु मन्दिर जाने बाटो सम्म सडक कालोपत्रे भि.न.पा. ३ र ४	कि मि	१	०.०२	१०.००														
१८९	11.4.3.457.60-सहकारी चोक देखी उत्तरकोशीयन चौधुर हुँदै जैवीक मार्ग सम्म सडक कालोपत्रे भि.न.पा. ७	कि मि	१	०.०२	१०.००														
१९०	11.4.3.457.61-सत्यवादी मार्ग सडक कालोपत्रे भि.न.पा. ९	कि मि	१	०.०२	१०.००														
१९१	11.4.3.457.62-हरिकुँवरको घर देखी उत्तर पशुपती टोल हुँदै वडा कार्यालय जाने सडक कालोपत्रे भि.न.पा. ८	कि मि	१	०.०२	१०.००														
१९२	11.4.3.457.63-खिलजिला ताल जाने बाटो तारकोट देखि विधाना केन्द्र निर्माण स्थल भि.न.पा. ९	कि मि	१	०.०२	१०.००														
१९३	11.4.3.457.64-प्रगती चोक देखी जानकी मार्ग सम्म सडक कालोपत्रे भि.न.पा. १७	कि मि	१	०.०२	१०.००														
१९४	11.4.3.457.65-मिलन चोक देखी परधीम उत्तर वडा कार्यालय जाने बाटो भि.न.पा. ७	कि मि	१	०.०२	१०.००														
१९५	11.4.3.457.66-शांतिनिकतन उत्तर हल्दु खाल महाकाली जनसेवा मावी हुँदै जैवीक मार्ग जोडने सडक भि.न.पा. ६	कि मि	१	०.०२	१०.००														
१९६	11.4.3.457.67-श्रीपुर कलब उत्तर भीमपा ६ र १० को सिमाना खोलाको परधीम डील नागार्जन सडक भि.न.पा.	कि मि	१	०.०२	१०.००														
१९७	11.4.3.457.68-मडली नदीमा झोलुङ्गो पुल बलकुण्डी मुक्त कर्मैया बस्ती जोडने कृष्णपुर न.पा.पा. ४	कि मि	१	०.०२	१०.००														
१९८	11.4.3.457.69-बाणी पूर्वी चौधुर राजमार्ग देखी दक्षीण पुरा नक्सको सरस्वती मावी जाने बाटो कालोपत्रे सडक कृष्णपुर न.पा.पा. २	कि मि	१	०.०२	१०.००														
१९९	11.4.3.457.70-कटान जाने बाटो चट्टुको परधीम हुँदै चुट्टी जाने बाटो कृष्णपुर न.पा.पा. ३	कि मि	१	०.०२	१०.००														
२००	11.4.3.457.71-नाथल रोड देखी हनुमान टोल जाने बाटो कालोपत्रे कृष्णपुर न.पा.पा. १ निजाली गाउँ	कि मि	१	०.०२	१०.००														
२०१	11.4.3.457.72-मणीका थाम पूर्वी तीरको बाटो स्तरोन्नती शकलाफाँटा ८	कि मि	१	०.०२	१०.००														
२०२	11.4.3.457.73-वडा नं ५ को सीमाना जहाँरनाल देखी अतरिया पट्टी गाउँ सम्म कालोपत्रे कृष्णपुर न.पा.पा. ५	कि मि	१	०.०२	१०.००														
२०३	11.4.3.457.74-कलुवापुर राजमार्ग देखी विच गाउँ उत्तर जाने बाटो कालोपत्रे शकलाफाँटा ११	कि मि	१	०.०२	१०.००														
२०४	11.4.3.457.75-मझगाइ बाट रोटा जाने मोहन नदीमा पुल कृष्णपुर न.पा.पा. ८	कि मि	१	०.०२	१०.००														
२०५	11.4.3.457.76-टोली नालामा सडकपुल नीमोण शकलाफाँटा न.पा. ७	कि मि	१	०.०२	१०.००														
२०६	11.4.3.457.77-मझगाइ देखी शान्तीपुल जोडने नालामा कलभट्ट कृष्णपुर न.पा.पा. ८	कि मि	१	०.०२	१०.००														
२०७	11.4.3.457.78-महाकाली टोल कनवाको चोक देखी द्रोपती थापाको घर सम्म सडक कालोपत्रे भिमदल न.पा.पा. ११	कि मि	१	०.०२	१०.००														
२०८	11.4.3.457.79-सदिय उपाध्यायको घर देखि डम्मर चन्द्रको घर हुँदै महाकाली सम्म सडक कालोपत्रे दोधारा चाटनी न.पा.पा. ७	कि मि	१	०.०२	१०.००														
२०९	11.4.3.457.80-सन्दाइन स्कूल देखि रतन ओलीको घर हुँदै जनजाती स्कूल सम्म सडक कालोपत्रे दोधारा चाटनी न.पा.पा. ९ र ८	कि मि	१	०.०२	१०.००														
२१०	11.4.3.457.81-पशुपुर नालामा कलभट्ट भि.न.पा.पा. १८	कि मि	१	०.०२	१०.००														
२११	11.4.3.457.82-गजल बुढाको घर देखी लिसानी टोल हुँदै मोहन सुनारको घर सम्म दोधारा चाटनी न.पा.पा. १०	कि मि	१	०.०२	१०.००														
२१२	11.4.3.457.83-बाबाथान देखि चककी बजार हुँदै महाकाली सम्म सडक कालोपत्रे दोधारा चाटनी न.पा.पा. ०७	कि मि	१	०.०२	१०.००														

3pe10m

संघीय सरकार  
राष्ट्रिय योजना आयोग  
संघीय मामला तथा स्थानीय विकास विभाग  
सुदूरपश्चिम प्रदेश  
काठमाडौं

कार्यालय सुदूरपश्चिम

२१३	११.४.३.४५७.८४-भगरति पन्तको घर देखि जय बहादुर बिष्टको घर हुँदै धन ब. मगरका घर सम्म कालोपत्रे बेदकोट नपा ०५	कि मि	१	०.०२	१०.००																
२१४	११.४.३.४५७.८५-शान्तिपुर हुँदै देखि बेदकोट जोडने बाटो कालो पत्रे बेदकोट नपा ०३	कि मि	१	०.०२	१०.००																
२१५	११.४.३.४५७.८६-नवदुर्गा आधारभूत विद्यालय देखि उत्तर संगम टोल हुँदै वडा नं. ९ नहर जोडने बाटो कालो पत्रे बेदकोट नपा ०३	कि मि	१	०.०२	१०.००																
२१६	११.४.३.४५७.८७-गणेशपुर रिडोड कालो पत्रे शु.न.पा. ०१	कि मि	१	०.०२	१०.००																
२१७	११.४.३.४५७.८८-झलारी पिपलडाडी जोनापुर सडक कालोपत्रे निरन्तरता शु.न.पा. ०३	कि मि	१	०.०२	१०.००																
२१८	११.४.३.४५७.८९-त्रिवेणी चोक हुँदै त्रिवेकको घर हुँदै वडा नं.१० जोडने बाटो कालोपत्रे शु.न.पा. ०६	कि मि	१	०.०२	१०.००																
२१९	११.४.३.४५७.९०-बिच बाटो कालोपत्रे शु.न.पा. ०६	कि मि	१	०.०२	१०.००																
२२०	११.४.३.४५७.९१-बेलासी पूर्व मनकामना स्कुल देखि बसन्तपुर जाने सडक कालोपत्रे शु.न.पा. १२	कि मि	१	०.०२	१०.००																
२२१	११.४.३.४५७.९२-प्रसाद वडको घर देखि खमराज पन्तको घर सम्म कालोपत्रे बेदकोट नपा ०४	कि मि	१	०.०२	१०.००																
२२२	११.४.३.४५७.९३-गजपानी पल्लाफाटा देखि वडा कार्यालय सम्म सडक पानी पिय कलभट मर्मत र हाँमपाइप जडान शु.न.पा. ०५	कि मि	१	०.०२	१०.००																
२२३	११.४.३.४५७.९४-मल्लाल जोशीको घर देखि पुर्वालाल भाटको पसलसम्म कालोपत्रे शु.न.पा. ०५ गर्जमनी	कि मि	१	०.०२	१०.००																
२२४	११.४.३.४५७.९५-शक्रपुर धर्मराज भट्टको पसल देखि दुध डहरी पक्कि पुल हुँदै घटाल मन्दिर सम्म कालोपत्रे बेदकोट नपा ०३	कि मि	१	०.०२	१०.००																
२२५	११.४.३.४५७.९६-बिर बहादुर साँकेको घर देखि ललित ओखडाको घर हुँदै बेजनाथ मन्दिर जाने सडक पानी पिय बेदकोट नपा ०२	कि मि	१	०.०२	१०.००																
२२६	११.४.३.४५७.९७-जोडने टोटीनालामा भिम सुनारको घर देखि दुर्गा सिंह घरको घर नजिक पक्की पुल शु.न.पा. ९ र १०	कि मि	१	०.०२	१०.००																
२२७	११.४.३.४५७.९८-कुँबि सडकदेखि घटाल ब्रिक शान्तिनगर सडक कालोपत्रे कृष्णपुर नपा ०७	कि मि	१	०.०२	१०.००																
२२८	११.४.३.४५७.९९-झलारी सिर्सैया सडक दलित बस्ती जयसम खालामा स्लेपकलभट्ट शिखलाफाटा नपा १०	कि मि	१	०.०२	१०.००																
२२९	११.४.३.४५७.१००-पवित्रा बस्ती जोडने सडक कृष्णपुर नपा ०५	कि मि	१	०.०२	१०.००																
२३०	११.४.३.४५७.१०१-कचनभोजन-जामुनाधारी जोडने झोलुङ्गो पुल टोथारा चाटनी न.पा. ३ र ७	कि मि	१	०.०२	१०.००																
२३१	११.४.१.८४२-गीन बेल्ड रोड मर्मत पुनर्वास न.पा. कचनपुर	कि मि	१	०.०२	१०.००																
२३२	११.४.१.८४३-दैंजी रानागाड हुँदै नया गाड सडक बेदकोट १०	कि मि	१	०.०२	१०.००																
२३३	११.४.१.८४४-कृष्ण आधारभूत विद्यालय देखि बैजनाथ मन्दिर हुँदै धकलिय रनिपुर झोलुङ्गो पुल सम्म सडक शकलाफता २	कि मि	१	०.३०	१५.००																
२३४	११.४.१.८२९-रन्जना देवी शर्मा को घर देखी रजनी नाथ को घर हुँदै धेम बहादुर बिष्टको घर सम्म जाने सडक कालोपत्रे भिमदत्त ०४ जोर्बैया कचनपुर	कि मि	१	०.५०	२५.००																
२३५	११.४.१.८३०-पवन भट्टको घरदेखी गणेश भण्डारीको पसल हुँदै जोपाल भण्डारी घर जाने बाटो सम्म सडक कालो पत्रे भिमदत्त १५ जोर्बैया कचनपुर	कि मि	१	०.१६	८.००																
२३६	११.४.१.८४५-महेन्द्र राजमार्ग कोटलस्टार देखि भीम.पा २ बेदकोट न.पा. ९	कि मि	१	०.१६	८.००																

Open

कायस्थ प्रमुख

शान्तिपुर विकास समिति  
कायस्थ प्रमुखको कार्यालय  
शान्तिपुर, काठमाडौं

236	11.4.1.846-हरियाली टोल बाटो गाभेल बाटो मर्मत पुनर्वास ९	कि मि																		
237	11.4.1.847-डागा जाई केशरीदेवीछेत हुदै खल्ला जाने बाटो लालडाडी ४	कि मि																		
238	11.4.1.848-सन्दिप उपाध्यायको घरदेखि साधुम सुनारको घर तर्फ सडक मर्मत महाकाली ७	कि मि																		
239	11.4.1.849-सहरी स्वास्थ्य भवन देखि वडा कार्यालय सम्म सडक मर्मत महाकाली ९	कि मि																		
240	11.4.1.831-सुरेश बिष्टको पसल देखी वाड न ७ को सिमाना सम्म सडक कालोपत्रे भिमदत्त ०३ कालिका टोल कन्चनपुर	कि मि	१	०.६०		३०.००		०.२०		१०.००										
241	11.4.1.832-हरिस बाहराको घर देखी परमानन्द भट्टको घर हुदै तिलोक सिंह भण्डारी को घर सम्म सडक काली पत्रे भिमन १५ योबेश्या कन्चनपुर	कि मि		०.४०		२०.००		०.१२		६.००										
242	11.4.1.833-नवदुर्गा आ बि देखी उत्तर हुदै सवाम टोल हुदै बडा न ०९ नहर जोडने बाटो कालोपत्रे बेनपा १० कन्चनपुर	कि मि	१	०.३०		१५.००		०.१०		५.००										
243	11.4.1.834-त्रिबडी चोक देखी विबेक पसल बडा न १० जोडने बाटो कालोपत्रे शैल ०६ कन्चनपुर	कि मि		०.४०		२०.००		०.१२		६.००										
244	11.4.1.835-जुलेली पिपल चौतारा देखी भरमभोज सडक शुनपा ०८ कन्चनपुर	कि मि	१	०.३०		१५.००		०.१०		५.००										
245	11.4.1.836-कालागौडी चौराहा देखी बसन्तपुर सडक शुनपा १२ कन्चनपुर	कि मि	१	०.२०		१०.००		०.१०		५.००										
246	11.4.1.837-बैजनाथ माबि देखी चादनीफाटा र थापा चौराहा हुदै नया बाटो चादनीफाटा देखी वाड कार्यालय सम्म बाटो बेनपा ०२ कन्चनपुर	कि मि	१	०.९०		२५.००		०.१६		८.००										
247	11.4.1.838-शुनपा ०६ कसराँल कालापानी नहर देखी टान सिख साउदको घर देखी टोटीनाला टुसपुल जानेबाटो कालोपत्रे कन्चनपुर	कि मि	१	०.३०		१५.००		०.१०		५.००										
248	11.4.1.839-भाण्डारी चौकदेखी बुढाश्रम सम्म सडक बेनपा ०८ कन्चनपुर	कि मि	१	०.४०		२०.००		०.१४		७.००										
249	11.4.1.840-लक्ष्मण भट्टको घर देखी उत्तर नहर हुनाश्रिखर मन्दिर हुदै बैजनाथ टोल सडक बेनपा ०८ कन्चनपुर	कि मि	१	०.३०		१५.००		०.१०		५.००										
249	11.4.1.841-माहादेव बिस्टको घरदेखी दक्षिण नहर सम्म सडक बेनपा ०८ कन्चनपुर	कि मि	१	०.३०		१५.००		०.१०		५.००										
249	11.4.7.339-पथरैया खोला पुल बेनपा ०२ कन्चनपुर	कि मि	१	०.४०		२०.००		०.१४		७.००										
249	11.4.3.398-कण्णपुर न.पा. वडा न. ९ साना गाँउ देखी धनगढी तिर जाने बाटो सडक गाभेल, ह्युम पाईप ९०० मि.मि. (एकजोडा) जडान कण्णपुर न.पा. ९, साना गाँउ देखि धनगढीतिर	कि मि																		
248	11.4.3.399-बाटो स्तरोन्नति तथा ग्राइभलिङ मणिका धाम टोल पूर्बि सडक शिखलाफाटा न.पा. ८	कि मि																		
249	11.4.3.400-बाटो ग्राभलिङ तथा स्तरोन्नती उदय मा.बि. देखि दक्षिण नदिपुर् जाने बाटो कण्णपुर न.पा. २	कि मि																		
246	11.4.3.401-प्यारे रानाको घरदेखी डडुरानाको घरजाने मूल सडक कण्णपुर न.पा. ७	कि मि																		
246	11.4.3.402-बाटो स्तर उन्नति (राजमार्ग दक्षिण) वेदकोट नपा १	कि मि																		
246	11.4.3.403-बसन्थला देखि पिलिताल जोडने पथरिया खोलागा कलभट निर्माण वेदकोट नपा २	कि मि																		
246	11.4.3.404-राना टोल भन्का जानेबाटो स्तर उन्नती वेदकोट नपा ६	कि मि																		
246	11.4.3.405-झजपुरा घटाल थानदेखि चौबुट्टी जानेबाटो स्तरोन्नति वेदकोट नपा ७	कि मि																		
248	11.4.3.406-अछामी टोल पक्की पुल देखि हरपाल हुदै घतरी जोडने चक्रपथ सडक स्तरउन्नती वेदकोट नपा १०	कि मि																		
248	11.4.3.407-कालिका माबि देखि पूर अछामी टोल जोडने बाटो दिवाल र कलभट शिखलाफाटा नपा ४	कि मि																		

सुदूरपश्चिम प्रदेश  
मन्त्रालय  
नयाँ बजार, कैलाली  
काठमाडौं

Prepared

कार्यालय प्रमुख

२६३	11.4.7.322-पहरिया आदालखोला देखी वनारा शिविर सम्म सडक स्तरोन्ती कृष्णपुर न.पा. कंचनपुर	कि मि	१	०.०४	२.००	१	०.०४	२.००												
२६४	11.4.3.421-शुक्लाफाटा एफएम जाने बाटो स्तरोन्ती, श्री.न.पा. १ कंचनपुर	कि मि																		
२६५	11.4.3.422-तुल ब. कुँवरको घर पश्चिम कालोपत्रे, श्री.न.पा. ३ कंचनपुर	कि मि																		
२६६	11.4.3.423-बसपाक खडका पसलदेखि दक्षिण जाने बाटो स्तरोन्ती, श्री.न.पा. ४ कंचनपुर	कि मि																		
२६७	11.4.3.424-महेन्द्र राजमार्ग दक्षिण उत्तम थापाको घर जाने बाटो कालोपत्रे श्री.न.पा. ४ कंचनपुर	कि मि																		
२६८	11.4.3.425-बडिम्मालिका सडक कालोपत्रे, श्री.न.पा. १० कंचनपुर	कि मि																		
२६९	11.4.3.426-बडुवाल टोलमा सडक कालोपत्रे, श्री.न.पा. १७ कंचनपुर	कि मि																		
२७०	11.4.3.457.1-रिछाहा गाउँ जोनी लोहरको पसलदेखि बेल्सी गोलपुर बजार, काँटोहोम गिरीचोक है इण्डिया बोर्डर सम्मको बाटो ३० कि.मी. कालोपत्रे बेल्सी नपा ४,२,१ पुनर्वास नपा ४,६,७,८,९	कि मि																		
२७१	11.4.3.457.2-बन्धाताल पुरण रानाको घर देखि कृष्णराम चौधरीको घर हुदै हनुमान मति सम्मको बाटो कालोपत्रे बेल्सी नपा ०१	कि मि																		
२७२	11.4.3.457.3-बन साटि जाने बाटो कट्टी नालामा स्लेप कलभट बेल्सी नपा ०२	कि मि																		
२७३	11.4.3.457.4-जगत ब चौधरीको घर देखि बन साटी जोडने बाटो स्तरोन्ती बेल्सी नपा ०२	कि मि																		
२७४	11.4.3.457.5-भगत राम चौधरीको घर देखि रामदास चौधरीको घर सम्म अधरा डैन निर्माण बेल्सी नपा ०२	कि मि																		
२७५	11.4.3.457.6-बेल्सी कलवापुर सडक देखि लाडाडी जोडने अधुरे बाटो कालोपत्रे बेल्सी नपा ०५	कि मि																		
२७६	11.4.3.457.7-बेल्सी विद्युत कार्यालय देखि लवकुश चौधरीको घर छेउ कट्टी नाला सम्म बाटो स्तरोन्ती बेल्सी नपा	कि मि																		
२७७	11.4.3.457.8-हाती बाझा र सिंहपुर बीच नालामा पक्की पुल बेल्सी नपा ७	कि मि																		
२७८	11.4.3.457.9-खटि नालामा पक्की पुल निर्माण बेल्सी नपा ८	कि मि																		
२७९	11.4.3.457.10-कुन्डा गाउको नालामा स्लेप कलभट बेल्सी नपा ९	कि मि																		
२८०	11.4.3.457.11-जोगा सिंह कार्कीको खेत देखि कानपुर नालासम्म दल निकास बेल्सी नपा ९	कि मि																		
२८१	11.4.3.457.12-निर्मल अष्टघाट देखि महाकाली सुगर मिल माने उपाध्यायको घर देखि सिद्धेश्वरी मावि हुदै अग्रत डिस्टिलरी बैशाखा चौधरीको घर देखि वडा कार्यालय सम्म कालोपत्रे बेल्सी नपा १०	कि मि																		
२८२	11.4.3.457.13-प्यरिया नालामा पक्की पुल निर्माण बेल्सी नपा ०९	कि मि																		
२८३	11.4.3.457.14-शम्भुको घर देखि पिपल टाकुरा जाने बाटो स्तरोन्ती बेलडाडी गापा ०९	कि मि																		
२८४	11.4.3.457.15-कमरी किशैया नालामा पक्की पुल बेलडाडी गापा ०३	कि मि																		
२८५	11.4.3.457.16-बैबाहा चौराहा देखि नाथ चौराहा सम्मको बाटो कालोपत्रे बेलडाडी गापा ०४	कि मि																		
२८६	11.4.3.457.17-सैलेन्द्र सिंह कठायतको घर देखि प्रेम सिंह धामीको खेत सम्म बाटो स्तरोन्ती बेलडाडी गापा ०१	कि मि																		

स्प्रेडिङ

कार्यालय

२८७	11.4.3.457-18-बलराम टोल देखि सिमलडाडी खैरीघाट कम्मरी हुँदै बेलौरी नपा हुलकी सडक सम्मको बाटो स्तरोजन्ती बेलडाडी गापा 03	कि मि	१	०.२०	१०.००														
२८८	11.4.3.457-19-कान्छी बजार देखि गडडा चौराहा काठ पुलिया सम्मको अथरो बाटो कालोपत्रे बेलडाडी गापा 03	कि मि	१	०.२०	१०.००														
२८९	11.4.3.457-20-चौथरी नदी पक्की पुल निर्माण बेलडाडी गापा 05	कि मि	१	०.२०	१०.००														
२९०	11.4.3.457-21-राम दास चौथरिको घर देखि बैजु डाडा कालोपत्रे सडक जोड्ने बेलौरी नपा 02	कि मि	१	०.२०	१०.००														
२९१	11.4.3.457-22-इन्द्रजित चौक देखि दिनापुर सिमाना सम्मको बाटो कालो पत्रे बेलौरी नपा 02	कि मि	१	०.२०	१०.००														
२९२	11.5.2.9-कंचनपुर जिल्लाका सडक, सडक पुल तथा झोल्डुङ्गोपल योजनाहरुको नियमित तथा आपतकालीन मर्मत सम्भार	कि मि																	
२९३	11.5.23.245-मोहनानादि झो.पु. रामजानकी, पुनर्वास-१, कंचनपुर	कि मि																	
२९४	11.5.23.246-बेल्कुदी खल्ला गोठ मछेली नदि झो.पु. कृष्णपुर-२,४ कंचनपुर	कि मि																	
२९५	11.5.23.68-अतरपट्टी देवी कृष्ण माबि सम्मको सडक स्तरोजन्ती कृष्णपुर	कि मि																	
२९६	11.5.23.69-पुर्बपश्चिम राजमार्ग देखी बनहरा आर्याघात सडक कृष्णपुर न.पा. (कालोपत्रे) कंचनपुर	कि मि																	
२९७	11.5.23.70-शुक्लापाटा रिरोड सडक कंचनपुर	कि मि																	
२९८	11.5.23.71-पुर्बपश्चिम लोकमार्ग (देवी दक्षिण पुरानो मिल हुँदै कृषि सडक, कृष्णपुर	कि मि																	
२९९	11.5.23.72-बेलडाडी झरना खोला कम्मरी सम्म सडक निर्माण, बेलडाडी गा.पा.१ कंचनपुर	कि मि																	
३००	11.5.23.74-झलारी त्रीपुरेश्वर जग्गा स्टेशनपुर सडक शुक्लापाँटा न.पा.	कि मि																	
३०१	11.5.23.75-कणपुर बक अठ्ठीपाँटा देखि कालिका मा.वि.सम्म कालोपत्रे कंचनपुर	कि मि																	
३०२	11.5.23.76-पितान्बर स्वारस्थचौकी देखि बेल्डाडी सडक कालोपत्रे कंचनपुर शुक्लापाँटा नगरपालिका वडा नं ८ (कालोपत्रे)	कि मि																	
३०३	11.5.23.77-बेलडाडी कलुवापुर कालागौडी बेलौरी सडक स्तरोजन्ती कंचनपुर (कालोपत्रे सडक)	कि मि																	
३०४	11.5.23.78-गौडीनदीमा सडक पुल शुक्लापाँटा न.पा.८ कंचनपुर	कि मि																	
३०५	11.5.23.79-चित्रपुर र तिल्के सिकलपट्टी जाडमा पर्ने खोलामा सडक कंचनपुर लालझाडी गाउँपालिका वडा नं. ४	कि मि																	
३०६	11.5.23.81-तिलाची खोला सडक पुल, कंचनपुर शि.न.पा.१ (सडकपुल)	कि मि																	
३०७	11.5.23.169-फकिरा रानाको घर देखि पूर्वमा बलाचुर ऐरको घर सम्मको सडक स्तरोजन्ती कार्य शुक्लापाँटा ११ कलुवापुर कंचनपुर	कि मि																	
३०८	11.5.23.82-जोशीनाला पितान्बर मिल भवानी प्रावि जोड्ने पक्की पुल कंचनपुर शुक्लापाँटा न.पा. (सडक पुल)	कि मि																	
३०९	11.5.23.83-पथरिया नाला पक्क पुल बेलौरी न.पा. कंचनपुर	कि मि																	
३१०	11.5.23.84-मजनाइ नेटा सडक पुल मोहनानदी कृष्णपुर न.पा. कंचनपुर	कि मि																	
३११	11.5.23.85-मलास जाने बाटो जोड्ने खनिया खोला पक्की पुल शि.न.पा.(सडक पुल)	कि मि																	

१३२९

कायालय प्रमुख

